









Laterza



*Autorità di Bacino Distrettuale dell'Appennino Meridionale
Sede Puglia*

**DECRETO VARIANTE AL PAI
ASSETTO IDRAULICO - COMUNE DI LATERZA (TA)
Variante al P.A.I.**

Legenda

-  Alta Pericolosità Idraulica
-  Media Pericolosità Idraulica
-  Bassa Pericolosità Idraulica
-  Limiti Comunali
-  Reticolo Carta Idrogeomorfologica
-  Linee della CTR - Fg 473

